






















**BUDAPEST, XI. KERÜLET**  
**HUNYADI JÁNOS ÚT - DR. PAPP ELEMER UTCA**  
**- DUNA FOLYAM -**  
**ALTAL HATÁROLT TERÜLET**  
**KERÜLETI SZABÁLYOZÁSI TERVE**

	Tervezési terület határa
	Helyrajzi szám
	Jelenlegi telekhatár
	Meglévő épületek
	Tervezett épületek
	Épülő épületek
	Kerítés
	Támfal
	Részvonal
	Meglévő fa
	Tervezett intézményi terület
	Kereskedelmi szolgáltató terület
	Tervezett kereskedelmi szolgáltató terület
	Üzemi terület
	Közmű terület
	Benzinkút
	Közfürdő
	Útburkolat
	Duna folyó
	Duna part
	Telken belüli nagyobb összefüggő zöld terület

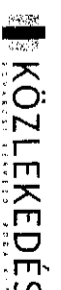
Rajzolt:

**KÖRNYEZETALAKÍTÁSI JAVASLAT**

Megbízó:  
 Budapest XI. ker. Önkormányzat  
 Polgármesteri Hivatal


dátum:  
 2007. november

Generál tervező:  
 Közlekedés



lepték:  
 ábrázeti térkép

Városrendezés:



rajzszám:  
 J-1

Köznyű:

IT - TERV Bt.  
 1125. Budapest, Kikélet utca 22.

oldalszám:  
 55. old.

A térkép az állami alapadatok felhasználásával készült!

