
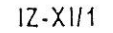


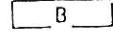
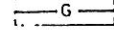
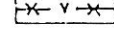



-  lervezési terület halára
-  IZ-XI/1 építési övezet jele
-  építési hely
-  meglévő megmaradó épület
-  már lebontott épület
-  gőzvezeték
-  kiváltandó ipari vízvezeték
-  javasolt megközelítés

SZABÁLYOZÁSI TERV KORREKCIÓJA
 BUDAPEST, XI. KERÜLET
 KONDOROSI ÚT – KONDORFA UTCA – HATÁR ÁROK – FEHÉRVÁRI ÚT
 ÁLTAL HATÁROLT TERÜLETRE
 (HRSZ.: 3796/1, 3796/2, 3811/2)

Rai

PRO ARCH. Építész Stúdió Bt.
 1085 Budapest, József Krt. 36, T/F: (1) 303 1075, proarch@axelero.hu

R. Takács Eszter c4.02.2c
 Vezető településtervező TT1-01-2883/01

A terv a Helyi Építési Szabályzattal együtt érvényes!
 A terv a földhivatali alaplétkép alapján készült!