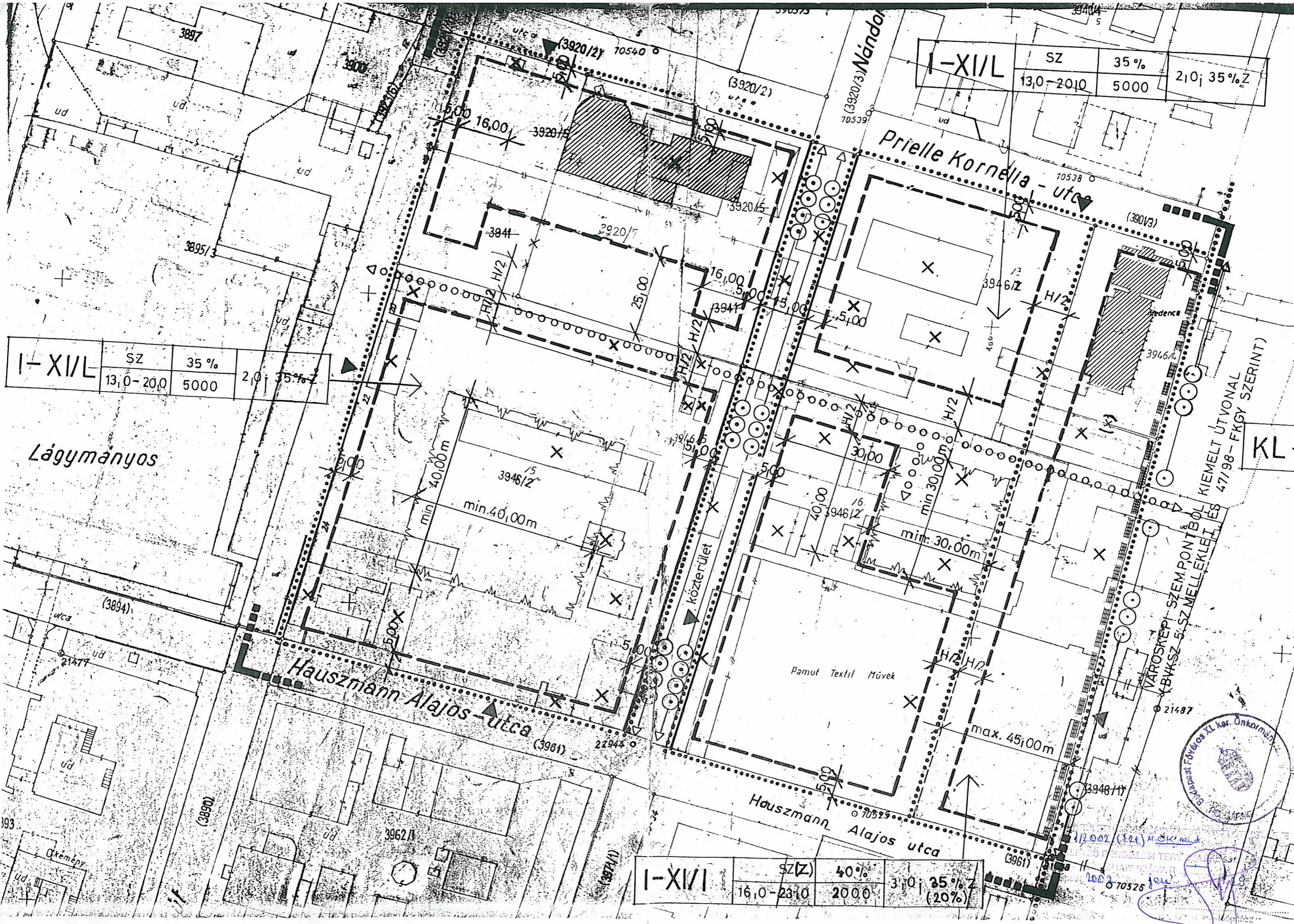


I-XII/L	SZ	35%	2,0	35%Z
	13,0-20,0	5000		

I-XII/L	SZ	35%	2,0	35%Z
	13,0-20,0	5000		


I-XVI/I	SZ(Z)	40%	3,0	35%Z
	16,0-23,0	2000		(20%)





Handwritten notes and signatures in blue ink, including the date '2002. (12) X. 01. napján' and other illegible text.


JELMAGYARÁZAT


KÖTELEZŐ ÉRVÉNYŰ JELÖLÉSEK:


 TERVEZÉSI TERÜLET HATÁRA


 SZABÁLYOZÁSI VONAL


 ÉPÍTÉSI ÖVEZET/ÖVEZETHATÁRA


	ÉPÍTÉSI ÖVEZET JELE	BEÉPÍTÉSI MÓD MIN/MAX. ÉPÍTMÉNYMAGASSÁG	BEÉPÍTÉSI % LEGKISEBB TELEKTERÜLET	SZINTTERÜLETI MUTATÓ	LEGKISEBB ZÖLDFELÜLETI ARÁNY


 KIALAKÍTANDÓ TELEKHATÁR

 ÉPÍTÉSI HELY HATÁRA

 ÉPÍTÉSI VONAL

 MAX. ÉPÍTMÉNYMAGASSÁG

 MEGSZÜNTETŐ JEL

 KIALAKÍTANDÓ GYALOGOSKAPCSOLAT


 TELEPÍTENDŐ FASOR

 PARKOSÍTANDÓ TERÜLET


IRÁNYADÓ JELÖLÉSEK:

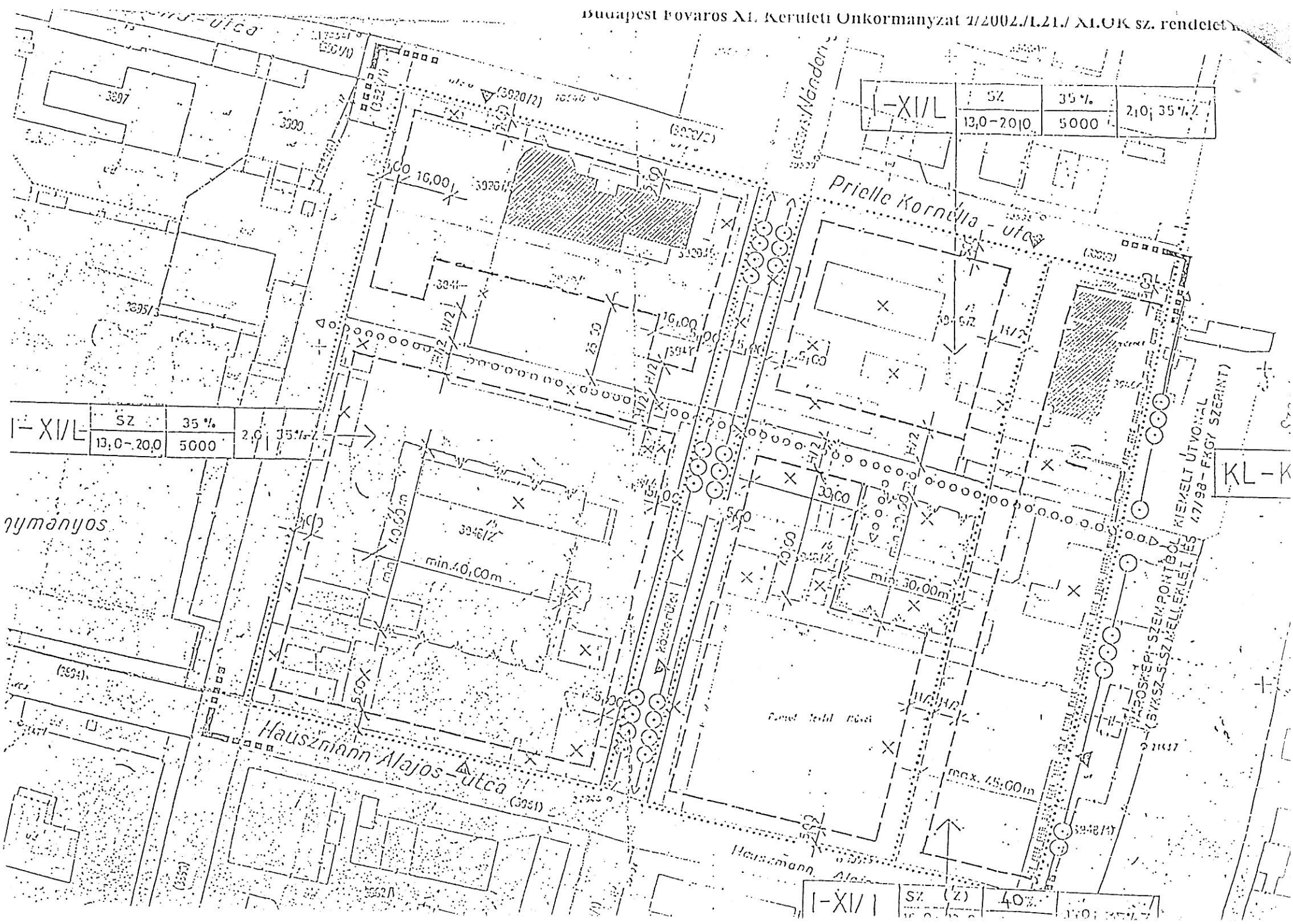
 GÉPKOCSI KI-BEHAJTÓ

TÁJÉKOZTATÓ JELÖLÉSEK:

 MEGLÉVŐ ÉPÜLET

 ALAPTÉRKÉPEN ÁBRÁZOLT, MÁR LEBONTOTT ÉPÜLET

<p>B F V T</p> <p>Budapest Főváros</p> <p>Városépítési Tervező Kft.</p> <p>1052 Sp. Városház u. 9-11.</p>	Munka megnevezése:	BUDAPEST XI.KER. SOPRONI ÚT, PRIELLE KORNÉLIA UTCA, SZERÉMI ÚT ÉS HAUSZMANN UTCA ÁLTAL HATÁROLT TERÜLET SZABÁLYOZÁSI TERVE	Tervfajta: SZAB.TERV
	Rajz megnevezése:	SZABÁLYOZÁSI TERV	Lépték: 1:1000
	Vezető tervező:	ANDRÁS ISTVÁN TT 01 - 0525 / 01 	Tsz: I-159-1/2000
	Tervező:	ZÖLDI PÉTER	Dátum:
	Ellenőrző:		



I-XI/L	SZ	35%	210; 35% Z
	13,0-20,0	5000	

I-XI/L	SZ	35%	2,0	35% Z
	13,0-20,0	5000		

KL-K

I-XI/L	SZ (Z)	40%	100; 40% Z
	13,0-20,0	5000	

nymanys

KIEKELT ÚTVOVÁLLAL
(5/98-FKGY SZERINT)

PROSZEPI-SZEMPONTBÓL
(5/98-SZ-MELLÉKLETES)

Hauszmann Alajos-utca

Prielle Kornélia-utca

Hauszmann Alajos-utca